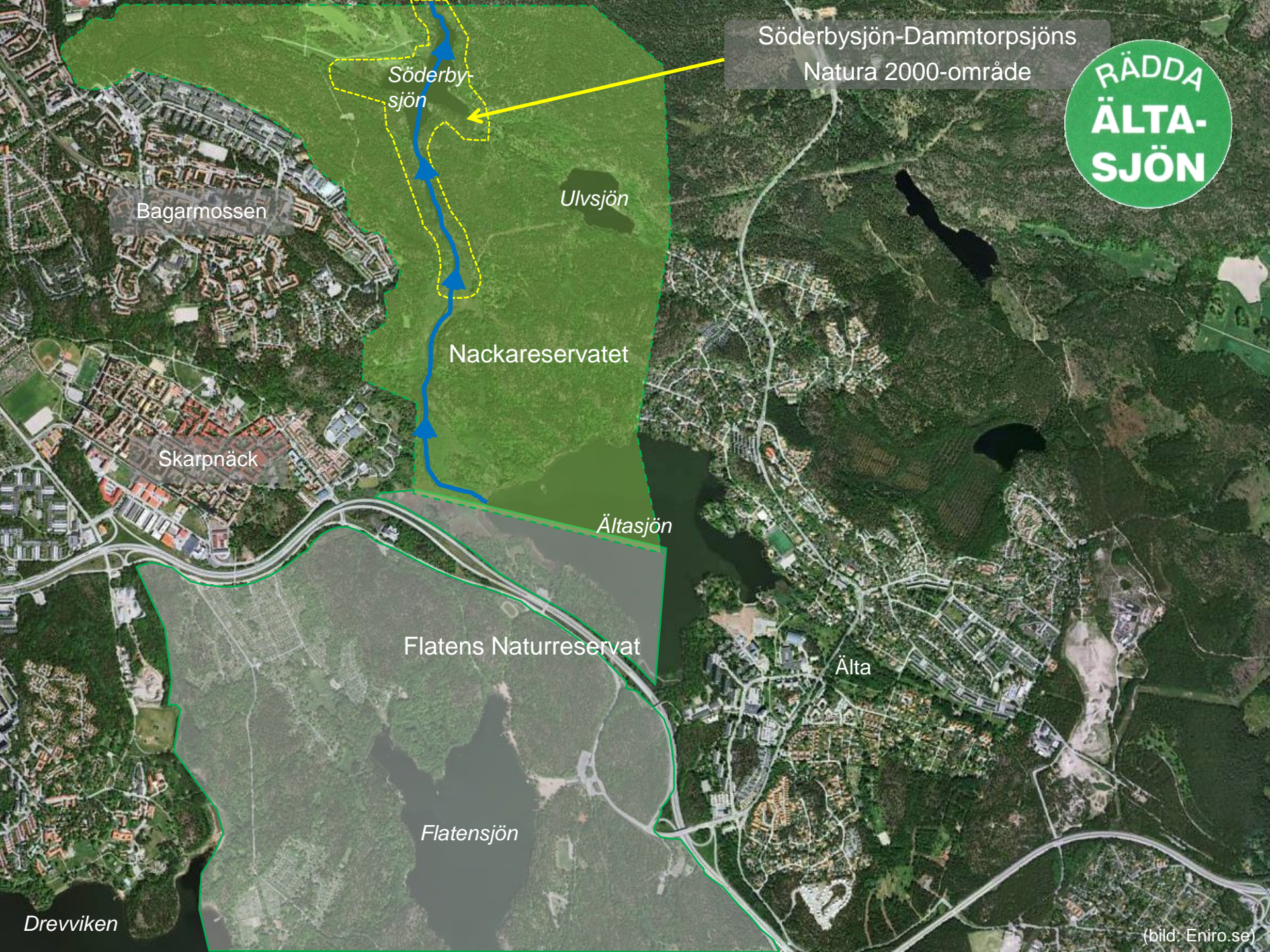




Ältasjön



Söderbysjön-Dammtorpsjöns
Natura 2000-område

RÄDDA
ÄLTA-
SJÖN

Söderbysjön

Bagarmossen

Ulvsjön

Nackareservatet

Skarpnäck

Ältasjön

Flatens Naturreservat

Älta

Flatensjön

Drevviken

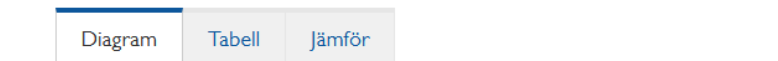
(bild: Eniro.se)



Visionsbild - Älta Centrum
(Wallenstam)

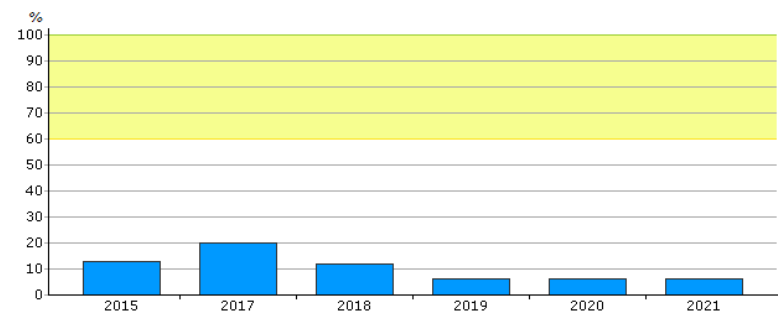
EU:s vattendirektiv: God kemisk och god ekologisk status 2027

Indikatorn visar andelen vattenförekomster i Nacka som uppnår god ekologisk status. I Nacka finns totalt 16 ytvattenförekomster som ska uppnå god status senast 2027.



Indikator 4.2: Andel vattenförekomster som uppnår minst god ekologisk status

Välj jämförelse: **NACKA** Välj tidsperiod: **HELA MÄTSERIEN**



■ Nacka ■ Målnivå 2021 ■ Målnivå 2027

Datakälla: VISS (Vatteninformationssystem Sverige)

[Exportera data till Excel](#)

Trend:	← Utvecklingen går åt fel håll sedan 2015
Senaste värdet:	6 % (2021)
Utgångsvärde:	13 % (2015)
Målnivå 2021:	60 % (2021)
Målnivå 2027:	100 % (2027)

Kommentar

Endast en av Nackas vattenförekomster (sex procent) uppnår god ekologisk status enligt Vattenmyndighetens senaste klassning. Det är en färre jämfört med 2018.

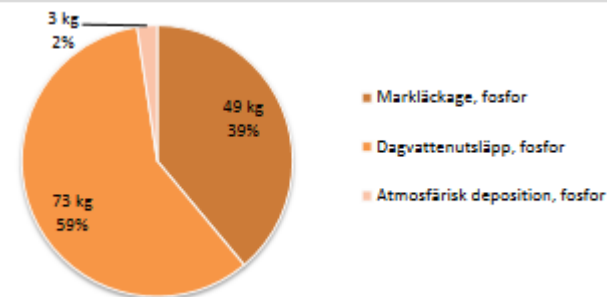

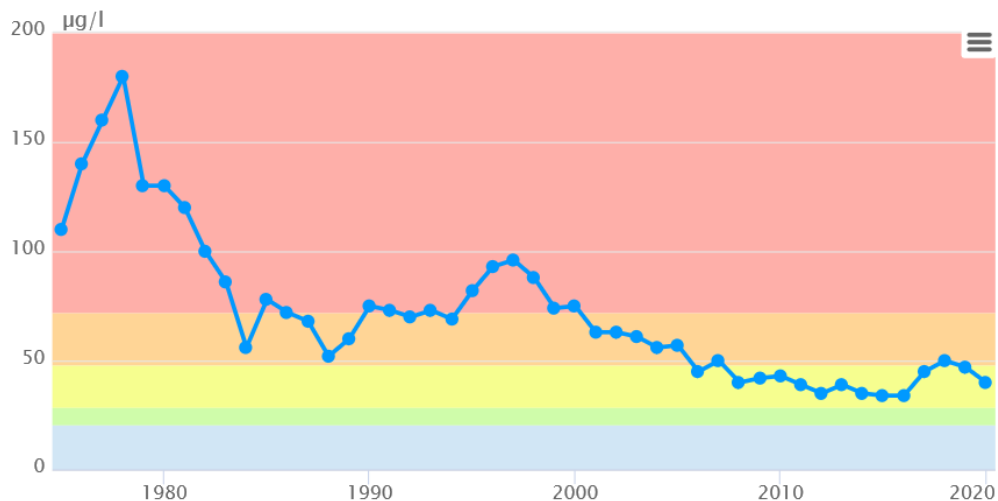
Ytvattnets innehåll av totalfosfor i augusti, rullande 3-års medelvärden.

Välj vattenområde

Ältasjön

Välj tidsperiod

Hela mätserien



Ältasjön: God kemisk och måttlig ekologisk status 2021



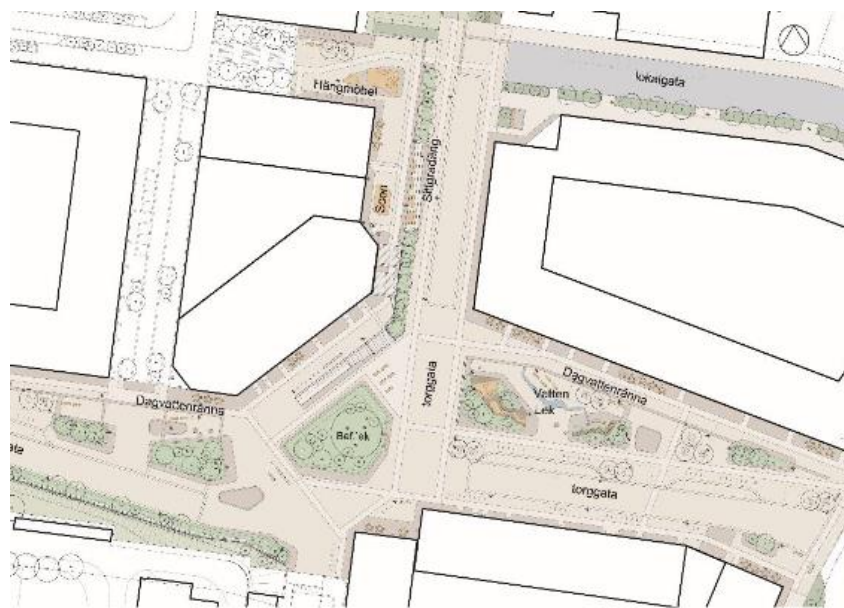
Utsläppspunkter
dagvatten

1

3

2

Dagvattenavrinning från
Älta Centrum

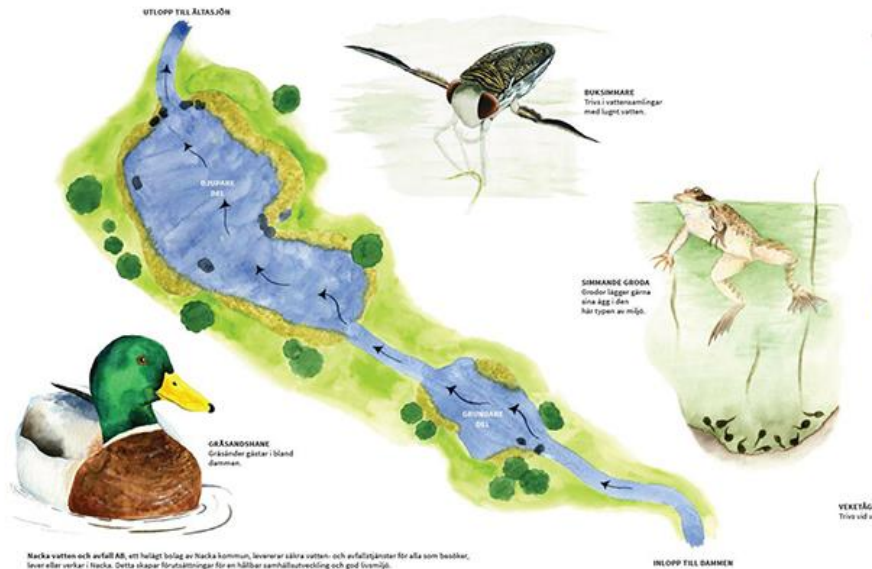


Älta Centrum dagvatten

Visionsbild Älta Våtmarkspark



Dagvattenpark Hedvigslund



Nacka vatten och avfall AB, ett helägt bolag av Nacka kommun, levererar råra vatten- och avfallstjänster för alla som bosöker, lever eller verkar i Nacka. Detta skapar förutsättningar för en hållbar samhällsutveckling och god livsmiljö.



Nackareservatet

Rekreation

Bäverbon

Geocache

Promenad runt sjön 5,5 km

Kanotled

Fiskebryggor

"Sjövistet" Badplats

Trappa och spänger

Brotorp, café

Grillplats

Tallholmen

Skridskobana vintertid

Badbryggor, Sandstrand, Café, Fotbollsplan Utegym Tennishall

Träspång genom våtmark

Vattenskidbana

Träbro i Älta Våtmark

Flatens naturreservat

Bad Kanotuthyrning Lekplats

Grillplats

Sommarrestaurant

Skärbassäng samt gånbryggor



Stigen runt
Ältasjön



Sjöväxt-
klippning



Stensöbadet före



Stensöbadet efter

“Plogging”

Nordiska
Kusträddardagen



“Pladdling”



Föreningen Rädda Ältasjön



- En ideell och opolitisk miljöorganisation grundad 1975
- Över 100 medlemsfamiljer
- Arbetar med informationsspridning till allmänheten samt fungerar som påtryckare och remissorgan för frågor om miljö och rekreation i och kring Ältasjön
- Bedriver verksamhet såsom vegetationsklippning med egen flotte samt strandstädning
- Kommunicerar bl a via websidan www.altasjon.nu, facebookgruppen "Rädda Ältasjön" (600 personer), e-post till medlemmar och lokal media
- Följer upp på vattenkvalitetstatus på sjön, mäter och publicerar vattenstånd och vattentemperatur löpande och utövar informellt "tillsyn"
- Samverkar med Nacka kommun, Stockholms stad och en rad miljöorganisationer